






















TINGMÄRGID

-  Planeeringuala piir
-  Krundipiir
-  Planeeritud hoonestusala
-  Liiklussuunad, juurdepääs krundile
-  Jalgrattatee/-rada
-  Peamised jalakäijate liikumisteed
-  Bussipeatus
-  LT Tänaava maa-ala
-  Ä Äri-, ja teenindusettevõtte maa-ala
-  ÄT Kaubandus-, ja teenidusettevõtte maa-ala
-  ÄK Kaubanduse ja vabaajakeskuse maa-ala
-  ÄV Väikeettevõtluse ja -tootmise maa-ala
-  ÄM Majutushoonete maa-ala
-  EK Korterelamu maa-ala
-  EV Väikeelamu maa-ala
-  EÜ Ühiselamu maa-ala
-  ÜS Sakraal- ja tavandihoone maa-ala
-  ÜHL Koolieelse lasteasutuse maa-ala
-  ÜHP kooli maa-ala
-  H Roheala
-  PV Puhke-, spordi- ja kultuurirajatiste maa-ala



AB Artes Terrae OÜ
Reg nr 12978320
Küütri 14, Tartu 51007
art@artes.ee

Projektijuht:
Heiki Kalberg
Maastikuarhitekt:
Tanel Breede

Töö: Kastani tn 48e ja 48f kruntide detailplaneering

Joonis: Kontaktvööndi seosed

Tellijä: ABC Kinnisvarateenuste OÜ
Asukoht: Tartu linn
Faili nimi: 1844DP3_Kastani 48f dp.dgn

Töö nr: 1844DP3
Kuupäev: 25.04.2019
Möö: 1:2000
Joonise nr: 1